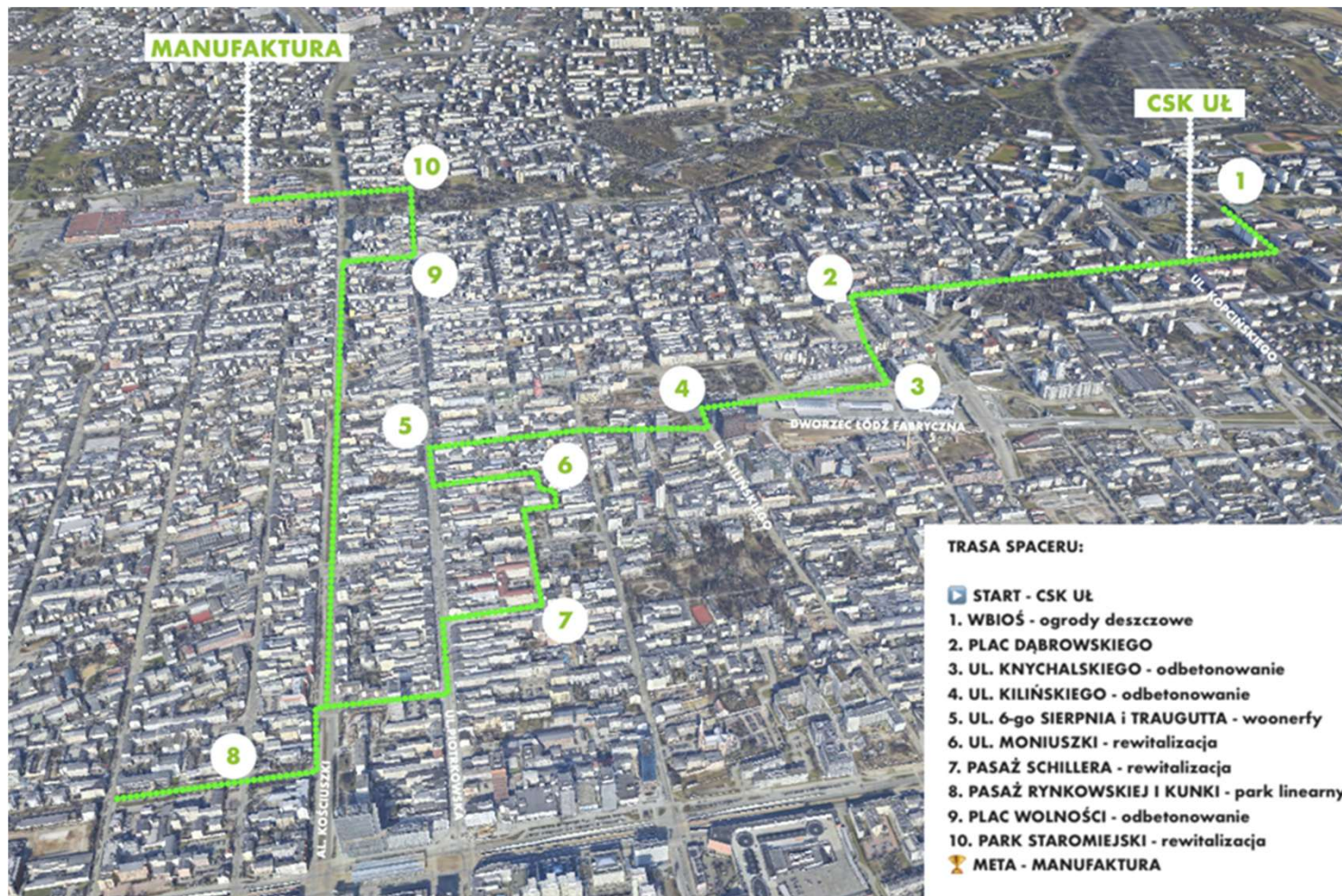


Wycieczka studyjna

27 października (poniedziałek) | Dzień 1 godz. 14:00, CSK

Aleksandra Sztuka (Wydział Kształtowania Środowiska UMŁ)
Konrad Budziński (Katedra UNESCO Ekohydrologii i Ekologii Stosowanej UŁ)

Plan wycieczki



1. Wydział Biologii i Ochrony Środowiska Uniwersytetu Łódzkiego – patio w budynku D

Adres: Łódź, ul. Pomorska 141/143

System przechwytywania, podczyszczania i
zagospodarowania wody opadowej



Źródło: Katedra UNESCO Ekohydrologii i Ekologii
Stosowanej UŁ (projekt „Springines” Water4All)



2. Plac Dąbrowskiego

Adres: Plac Dąbrowskiego
(pomiędzy ul. Jaracza i Narutowicza)

Prezentacja placu miejskiego przed wdrożeniem błękitno-zielonych rozwiązań, omówienie planowanych prac z zakresu wdrożenia BZI




Źródło:

<https://uml.lodz.pl/aktualnosci/galeria/plac-dabrowskiego-do-remontu-kto-i-jak-go-przebuduje-miasto-oglasza-przetarg-id50540/2022/05/30/?imgNum=1&cHash=a7978666ee6f60d4a72a15b63c3b1ec9>

3. Ul. Kychalskiego


Jedna z 20+ lokalizacji przeznaczonych do rozszczelnienia w ramach projektu dofinansowanego z FEnIKS

Rozszczelnienie nawierzchni wokół drzew i wprowadzenie zieleni niskiej i średniej



4. Ul. Kilińskiego

Wielowymiarowa rewaloryzacja przestrzeni ulicy w ramach rewitalizacji obszarowej i innych projektów realizowanych przez miasto; odbetonowanie, uspokojenie ruchu, stworzenie parków kieszonkowych i skwerów



Źródło:


<https://rewitalizacja.uml.lodz.pl/dzialania/1-okolice-ul-wlokienniczej/ulica-kilinskiego>

5. Woonerfy na ul. 6 Sierpnia oraz Traugutta

Adres: ul. 6 sierpnia i ul. Traugutta
(fragmenty ulic odchodzące od ul.
Piotrkowskiej)

Źródło:

<https://lodz.pl/artukul/zjawiskowy-woonerf-6-sierpnia-w-lodzi-w-wiosennych-szatach-rozkwitly-wisnie-kanzan-zdjecia-67185>



5. Woonerfy na ul. 6 Sierpnia oraz Traugutta

Adres: ul. 6 sierpnia i ul. Traugutta
(fragmenty ulic odchodzące od ul.
Piotrkowskiej)



Źródło:

<https://rewitalizacja.uml.lodz.pl/aktualnosci/artukul/19246/2021/11/29/?L=4>

6. Ul. Moniuszki

Rewaloryzacja przestrzeni ulicy w ramach rewitalizacji obszarowej; odbetonowanie, uspokojenie ruchu, stworzenie wewnątrzkwartałowego połączenia z ul. Tuwima

Źródło:


<https://uml.lodz.pl/kalendarz-wydarzen/wydarzenie/moniuszki-najbardziej-filmowa-ulica-lodzi-spacer-z-muzeum-kinematografii-id42239/2021/07/22>



7. Pasaż Schillera

Adres: Plac Komuny Paryskiej, Pasaż Schillera, Sienkiewicza 61

Przykłady działań w ramach projektu rewitalizacji obszarowej – odbetonowanie ciągów komunikacyjnych i placów, nowe przestrzenie publiczne, wewnętrzne pasaże i zielone podwórka



woda | architektka
miast
projektowanie ekosystemowe

Źródło: Urząd Miasta Łodzi

8. Pasaż Rynkowskiej i Kunki

Adres: Pasaż im. Anny Rynkowskiej
oraz Skwer im. Lecha Kunki

Park linearny zrealizowany w ramach projektu EuPOLIS („Zintegrowane planowanie inwestycji w tereny zielone dla poprawy zdrowia i samopoczucia mieszkańców”) mającego na celu m.in. poprawę jakości terenów zielonych miejskich, wpływu na zdrowie i samopoczucie mieszkańców



9. Plac Wolności

Adres: Plac Wolności

Przykłady działań w ramach projektu rewitalizacji obszarowej – odbetonowanie, rozwiązania z zakresu zatrzymywania i oczyszczania wody opadowej na terenie placu oraz wpływu rewitalizacji na wykorzystywanie terenu przez mieszkańców



Źródło: Urząd Miasta Łodzi



10. Park Staromiejski (Park Śledzia)

Zrewitalizowany
park miejski



Źródło:
<https://rewitalizacja.uml.lodz.pl/aktualnosci/artikul/2022/2024/2/2>

10. Park Staromiejski (Park Śledzia)

Zrewitalizowany
park miejski



Źródło:

<https://rewitalizacja.uml.lodz.pl/dzialania/4-okolice-placu-wolnosc-i-starego-ryнку/park-staromiejski>